







-  VYMEZENÍ PARKOVACÍCH STÁNÍ PRUHY - BETONOVÁ ZÁMKOVÁ DLAŽBA  
- 100x200x80 mm - ČERNÁ
  -  1 BETONOVÝ SILNIČNÍ OBRUBNÍK - 1000x150x250 mm, DO BETONOVÉHO LOŽE  
S OPĚROU, POVRCH OBRUBNÍKU 100 mm NAD POVRCHEM DLAŽBY STÁNÍ
  -  2 BETONOVÝ SILNIČNÍ OBRUBNÍK NÁJEZDOVÝ - 1000x150x150 mm,  
DO BETONOVÉ LOŽE S OPĚROU, POVRCH 10 mm NAD POVRCHEM DLAŽBY  
STÁNÍ A 20 mm NAD POVRCHEM ASFALTOVÉ KOMUNIKACE (PŘÍDLAŽBY)
  -  3  BETONOVÝ SILNIČNÍ OBRUBNÍK OBLOUKOVÝ - VNĚJŠÍ - 780x150x250 mm
  -  4 SILNIČNÍ PŘÍDLAŽBA - ŽULOVÁ KOSTKA VEL. 100/100 mm,  
KLADENÍ DO BETONOVÉHO LOŽE

- |   |  |
|---|--|
| 5 | <u>KONSTRUKCE DĚLÍČÍHO OSTRŮVKU:</u>                         |
| — | ŽULOVÁ MOZAICA - 40/60 mm - SVĚTLE ŠEDÁ                      |
|   | VÝPLŇ DRCENÉ KAMENIVO (ŠEDÉ) FR. 4/8 TL. 40 mm               |
| — | KLADECÍ VRSTVA - KAMENNÁ DRŤ FR. 4/8 TL. 40 mm               |
| — | PODKLADNÍ NOSNÁ VRSTVA - KAMENNÁ DRŤ FR. 0/32 TL. 190 mm     |
| — | OCHRANNÁ VRSTVA - KAMENNÁ DRŤ FR. 0/32                       |
|   | (BETONOVÝ RECYKLÁT FR. 8/63) TL. 250 mm                      |
| — | ZEMNÍ PLÁŇ Edef2 45 MPa                                      |
| — | <u>SANAČNÍ VRSTVA - DRCENÉ KAMENIVO FR. 0/125 TL. 300 mm</u> |
|   | TL. CELKEM TL. 820 mm  |

DV - MEZERA V OBRUBNÍKU ŠÍŘKY 50 mm - ODTOK NEVSÁKNUTÉ DEŠŤOVÉ VODY DO PŘÍLEHLÉ PLOCHY ZELENĚ

SO 11 PŘELOŽKA VO:  
VO - uliční stožárová svítidla

HL. INŽENÝR PROJEKTU:	ZODP. PROJEKTANT:	ING. ARCH. T O M Á Š K O Č N A R	
ING. ARCH. TOMÁŠ KOČNAR	ING. KAREL KUCHAR	GALAŠOVA 170	
INVESTOR : MĚSTO HRANICE, PERNŠTEJNSKÉ NÁM. 1, 753 01 HRANICE		HRANICE	
KRAJ : OLOMOUCKÝ	KATASTRÁLNÍ ÚZEMÍ : HRANICE	IČO : 42965993	
AKCE : <b>HRANICE - REVITALIZACE NÁBŘEŽÍ V KROPÁČOVĚ ULICI</b>		TEL. : 602 565 384	
		STUPEŇ PD : DPS	
		DATUM : IV/2024	
PŘÍLOHA : SO 01 - PARKOVACÍ STÁNÍ, STANOVIŠTĚ KONTEJNERŮ SITUACE - PARKOVIŠTĚ P6, P7		FORMÁT : A3	
		MĚŘÍTKO : 1 : 100	Č. PŘÍLOHY : <b>D1.1 - 5</b>